

Samtgemeinde Gellersen > Kirchgellersen > Kindergartenweg 2

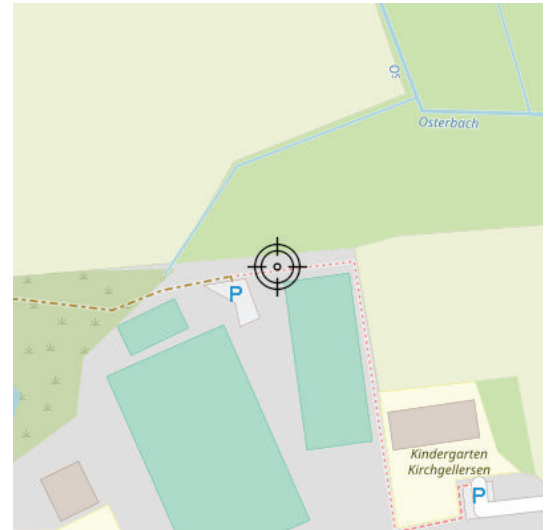
ID: 1077 vom 24.08.2021, 14:46 Uhr | GPS: 53.236356, 10.293756

Rahmenbedingungen

Weg hinter den Tennisplätzen- Ecke Parkplatz Richtung Einemhofer Weg

Situation

Der ansonsten recht angenehm zu fahrende Weg wird in Richtung Einemhofer Weg durch einen Steckpfosten blockiert, der linksseitig 1.40m-rechtsseitig 1.05m Durchlass hat. Beim Umfahren des Steckpfostens und gleichzeitiger Belegung des letzten Parkplatzes sind unnötige Fahrmanöver die Folge.



© openstreetmap contributors

Problem(e) aus Radverkehrssicht:

- Zu eng gesetzte Steckpfosten / Umlegepfosten oder Poller erschweren den Durchlass für breitere Radgefährte
- Die Radverkehrstrasse ist verschwenkt, der Fahrfluss wird beeinträchtigt



Anbringen des Verbotsschildes 260 in Richtung Kindergarten, vom Buswendeplatz kommend.

Lösungsvorschlag/Lösungsvorschläge:

- Versetzung des Hindernisses, sodass eine Durchfahrtsbreite von möglichst 1,50 m entsteht, die für Kraftfahrzeuge nicht ausreicht

Da für den Tennisplatz nur wenige Parkplätze zur Verfügung stehen, wäre es hier vermutlich die beste Lösung den Steckpfosten ganz zu entfernen. Oder aber man würde den Steckpfosten Richtung Zaun versetzen, sodass die Fahrt flüssig auf den weiteren Weg fortgesetzt werden kann. In beiden Fällen wäre auch ein eine Rückverlegung der Graskanten sinnvoll.

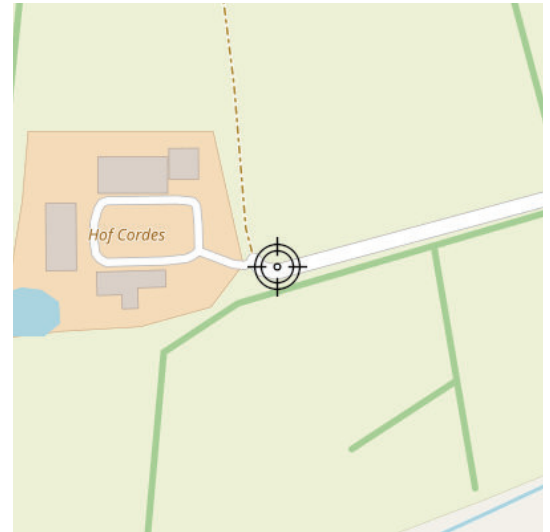
Bei Entfernen des Steckpfostens kann für den motorisierten Verkehr die Zufahrt über das Verbotsschild 260 geregelt werden.

Samtgemeinde Gellersen > Reppenstedt > Am Tütenberg

ID: 1138 vom 02.09.2021, 12:39 Uhr | GPS: 53.252827, 10.35998

Rahmenbedingungen

Wegverbindung am 'Hof Cordes' jeweils nach Vögelsen oder Reppenstedt



© openstreetmap contributors

Problem(e) aus Radverkehrssicht:

- Durchfahrtsverbot ist nur für den Autoverkehr sinnvoll und hemmt die Fahrradnetzdurchlässigkeit
- Dem Weg bzw. Wegabschnitt fehlt eine Wegweisungskennzeichnung für den Nahraum oder als Teil einer Radschönroute abseits der Hauptverkehrswege



Zufahrtsverbot für Fahrzeuge um das Schild 1022-10 ergänzen.



Anbringen eines Zwischenwegweisers

Lösungsvorschlag/Lösungsvorschläge:

- Flexibilisierung des Zufahrtsverbotes durch das Zusatzschild "Radverkehr frei" (StVO-Z. 1022-10)
- Radwegweisung einrichten Pfeilschild "links" zur Verdeutlichung der Routenführung
- Radwegweisung einrichten Pfeilschild "rechts" zur Verdeutlichung der Routenführung

Das Zufahrtsverbotsschild sollte mit dem Zusatzschild 1022-10 ergänzt werden, um das Durchfahren für den Radverkehr frei zu geben.

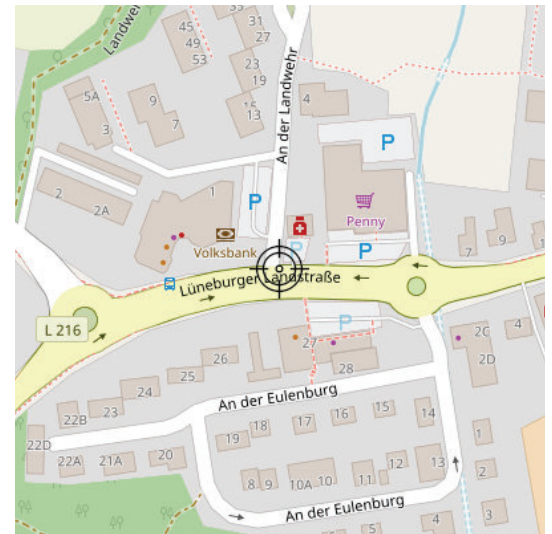
An dieser Stelle sollte ein Zwischenweiser halbrechts am Hof Cordes vorbei in Richtung Vögelsen angebracht werden. In Gegenrichtung sollte ein Linkspfeil die Richtung nach Reppenstedt ausweisen. Diese Lösung setzt eine ausführlichere Beschilderung jeweils an den Zufahrten 'Am Tütenberg' und 'Brockwinkler Weg' voraus.

Samtgemeinde Gellersen > Reppenstedt > Lüneburger Landstraße 3

ID: 1176 vom 08.09.2021, 09:57 Uhr | GPS: 53.247993, 10.355168

Rahmenbedingungen

Einfahrt 'An der Landwehr' als Durchfahrtsweg Richtung Vögelsen, Bardowick



© openstreetmap contributors

Problem(e) aus Radverkehrssicht:

- Sackgassenschild ist nur für den Autoverkehr sinnvoll, für den Fuß- und Radverkehr besteht Durchlässigkeit
- Dem Weg bzw. Wegabschnitt fehlt eine Wegweisungskennzeichnung für den Nahraum oder als Teil einer Radschönroute abseits der Hauptverkehrswege
- Das Straßenschild 'An der Landwehr' ist bereits stark verwittert und an den Kanten beschädigt und sollte bei dieser Gelegenheit ersetzt werden.



Unter dem Straßenschild ist noch Platz für die Richtungshinweise Vögelsen, Bardowick.



Ersetzung des Sackgassenschildes durch StVO-Z. 357-50 (durchlässige Sackgasse für Fuß- und Radverkehr)



Straßenschild stark erodiert und schlecht lesbar. Es sollte ersetzt werden.

Lösungsvorschlag/Lösungsvorschläge:

- Ersetzung des Sackgassenschildes durch StVO-Z. 357-50 (durchlässige Sackgasse für Fuß- und Radverkehr)
- Radwegweisung einrichten

Die Straße 'An der Landwehr' stellt eine wichtige Zuwegung zum viel genutzten Landwehrweg sowie zum neu angelegten Weg nördlich des Penny-Discounters dar und ist für den Rad- und Fußverkehr freizugeben.

Dahingehend sollte zusätzlich eine Wegweisung Richtung Vögelsen und Bardowick ausgeschildert werden.