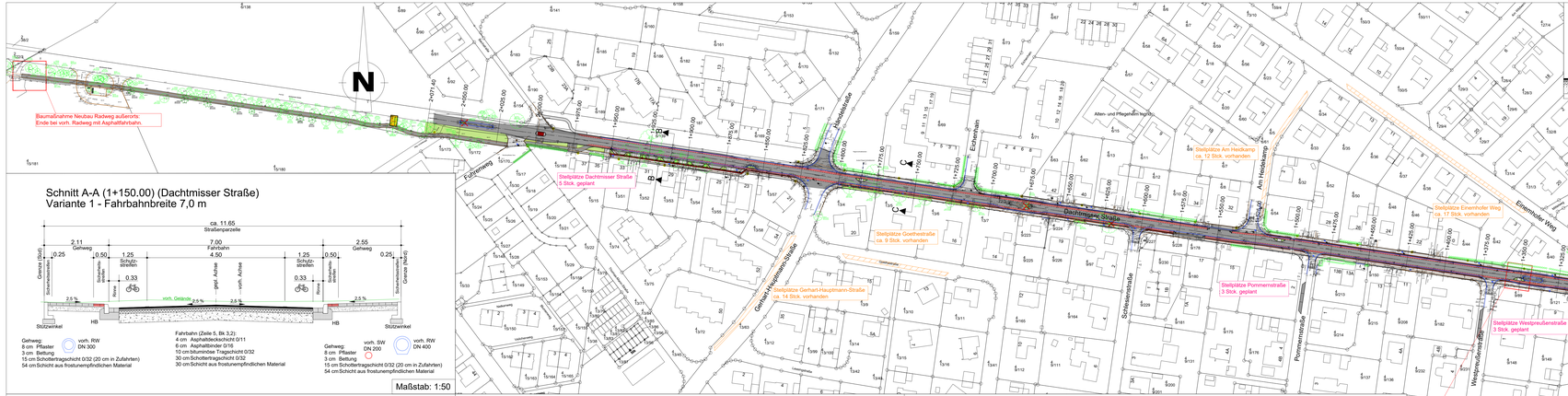

Systemschnitt Auframpung in der Einmündung

Maßstab: 1:50

Schnitt A-A (1+150.00) (Dachtmisser Straße)
Variante 1 - Fahrbahnbreite 7,0 m

Maßstab: 1:50

Schnitt C-C (1+750.00) (Dachtmisser Straße)
Variante 1 - Fahrbahnbreite 7,0 m

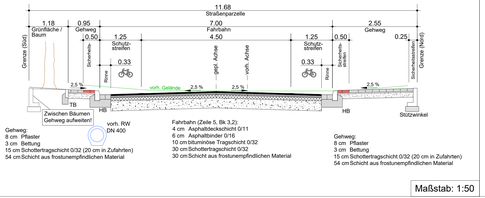

Maßstab: 1:50

Schnitt C-C (1+750.00) (Dachtmisser Straße)
Variante 1 - Fahrbahnbreite 7,0 m (Alternative)

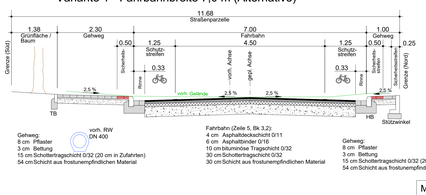

Maßstab: 1:50

Schnitt B-B (1+910.00) (Dachtmisser Straße)
Variante 1 - Fahrbahnbreite 7 m

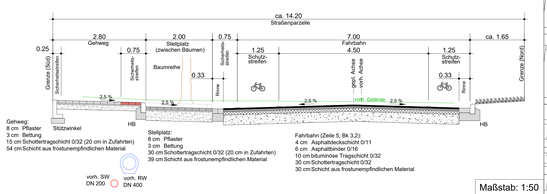

Maßstab: 1:50

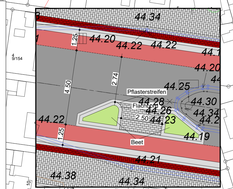

Maßstab: 1:1000

Planzeichenerklärung

- Fahrbahn
- Schutzstreifen
- Gehweg
- Sicherheitsstreifen
- Bushaltestelle mit Taktilenplatten
- Stellplatz
- Radweg
- Grünstreifen
- Rinne
- Borde
- gepl. Leuchtenstandorte
- vorh. Leuchtenstandorte
- vorh. Baum
- gepl. Baumfällung
- Zufahrten

Vorabzug

Datum	Änderung	Unterschrift
23.11.2021	Aufmass eingefügt, Ergänzung gemäß Bürgerbeteiligung	Müller
08.11.2021	Schnitt B-B ergänzt	Müller
08.11.2021	Mittelinsel in Ortseinfahrt und Grünstreifen ergänzt	Müller
01.11.2021	Einmündungsbereiche angepasst und Querrungshilfen ergänzt	Müller
27.09.2021	Ausführungsplanung	Stege
15.09.2021	Planung überarbeitet / Varianten / Systemschnitte	Stege/Müller
07.09.2021	Gehwegbreiten angepasst	Stege
07.06.2021	Radweg bis Friedhof ergänzt	Müller
01.06.2021	Vorh./gepl. Stellplätze und mögl. Leuchtenstandorte eingetragen	Müller
31.05.2021	Schnitt Mittelinsel entfernt und Schnitt 1+900.00 eingefügt	Müller

Gemeinde Reppenstedt

Neubau
Dachtmisser Straße

Planart:

Lageplan und Schnitte
Variante 1

Maßstab	1:1000 / 1:100 / 1:50	
	Datum	Unterschrift
Bearbeitet:	21.05.2021	Müller / Werner
Gezeichnet:	21.05.2021	Müller
Geprüft:	26.05.2021	Werner
Projekt: 21391 - 4	Blatt-Größe: 0.41x1.50	
Blatt: 6.1		

INGWA Planungsbüro
Anschrift:
Aug.-Wilh.-Kühnholz Str. 15
26135 Oldenburg
Tel.: (0441) 92896-0
Fax: (0441) 92896-29

06-Bestandsplanung_Ftx2.dwg
Speicherdatum: 27.11.2021 Plotdatum: 29.11.2021