




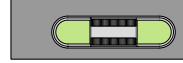




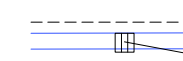


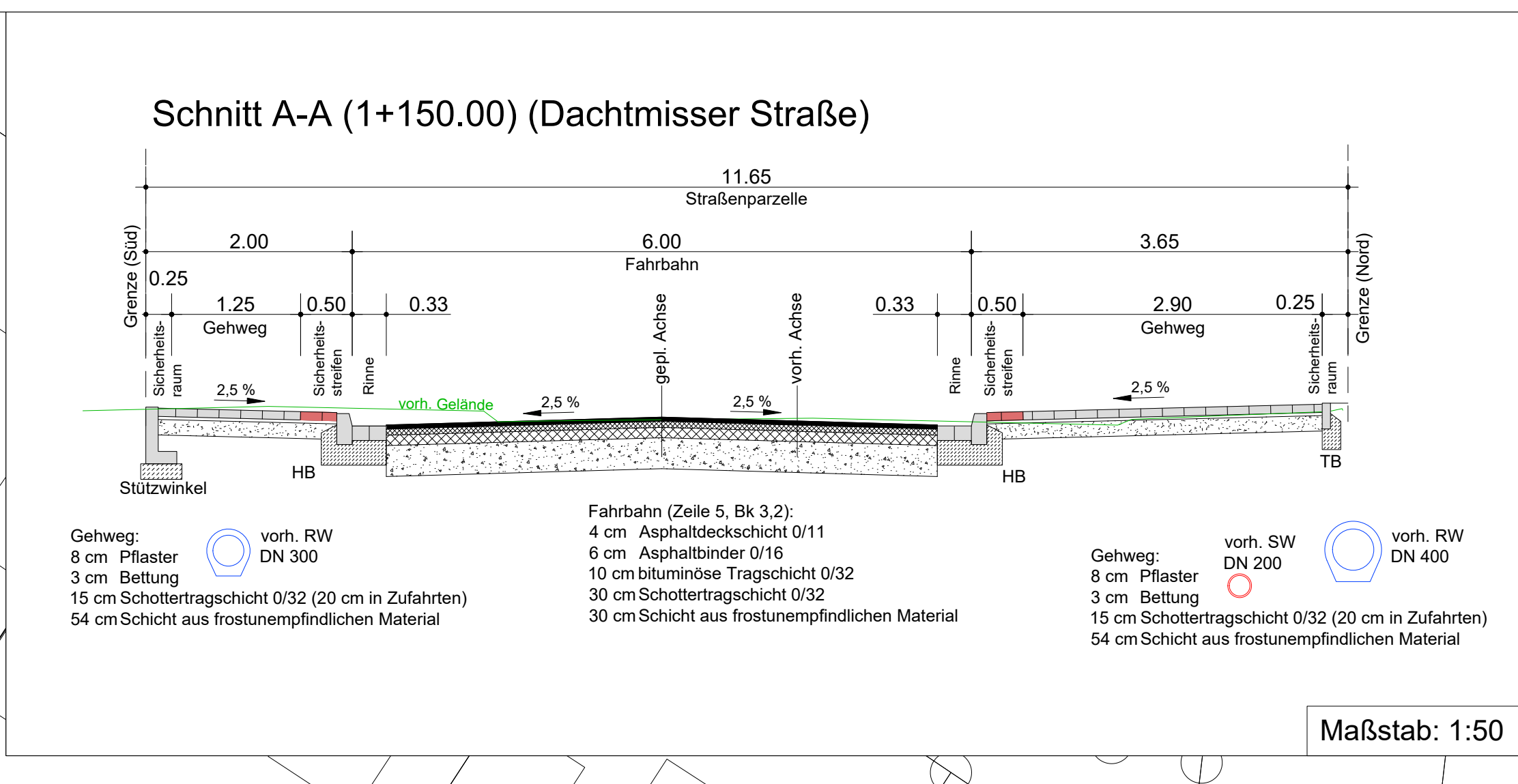


Planzeichenerklärung

-  Fahrbahn, Asphalt
 -  Gehweg, Pflaster
 -  Sicherheitstreifen, Pflaster
 -  Bushaltestelle mit Taktikplatten
 -  Stellplatz, Pflaster
 -  Radweg, Asphalt
 -  Grünstreifen
 -  Rinne mit Ablauf
 -  Borde
 -  Blindenleitelement an Gehwegüberfahrt
 -  Getrennte (Geh- und Sehbehinderte) ungesicherte Überquerungsstelle mit differenzierter Bordhöhe (0 und 6 cm)
 -  Gemeinsame (Geh- und Sehbehinderte) ungesicherte Überquerungsstelle mit einheitlicher Bordhöhe (3 cm)
 -  vorh. / gepl. Leuchtenstandorte
 -  vorh. / gepl. Baum
 -  gepl. Baumfällung
 -  Hecke, h ≤ 80 cm
 -  Optional: Kleines Beet mit Hecke, h ≤ 80 cm
 -  Zufahrten
- Bestand**
-  Bord
 -  Rinne
 -  Ablauf



10.08.2022	Planung überarbeitet lt. Sitzung + Mail (04.08.22) von Gemeinde	Stege
28.06.2022	Planung überarbeitet lt. Besprechung + Mails von Gemeinde	Stege
22.12.2021	Führung Schutzstreifen Ostlandstraße	Stege
03.12.2021	Anpassung Planung gemäß Fragenkatalog vom 24.11.2021	Müller
08.11.2021	Schnitt C-C ergänzt	Müller
08.11.2021	Mittelinsel in Ortseinfahrt und Grünstreifen ergänzt	Müller
01.11.2021	Einmündungsbereiche angepasst und Querrungshilfen ergänzt	Müller
27.09.2021	Ausführungsplanung	Stege
15.09.2021	Planung überarbeitet / Varianten / Systemschnitte	Stege/Müller
07.09.2021	Gehwegbreiten angepasst	Stege
07.06.2021	Radweg bis Friedhof ergänzt	Müller
01.06.2021	Vorh./gepl. Stellplätze und mögl. Leuchtenstandorte eingetragen	Müller
31.05.2021	Schnitt Mittelinsel entfernt und Schnitt 1+900.00 eingefügt	Müller
Datum	Änderung	Unterschrift

Gemeinde Reppenstedt



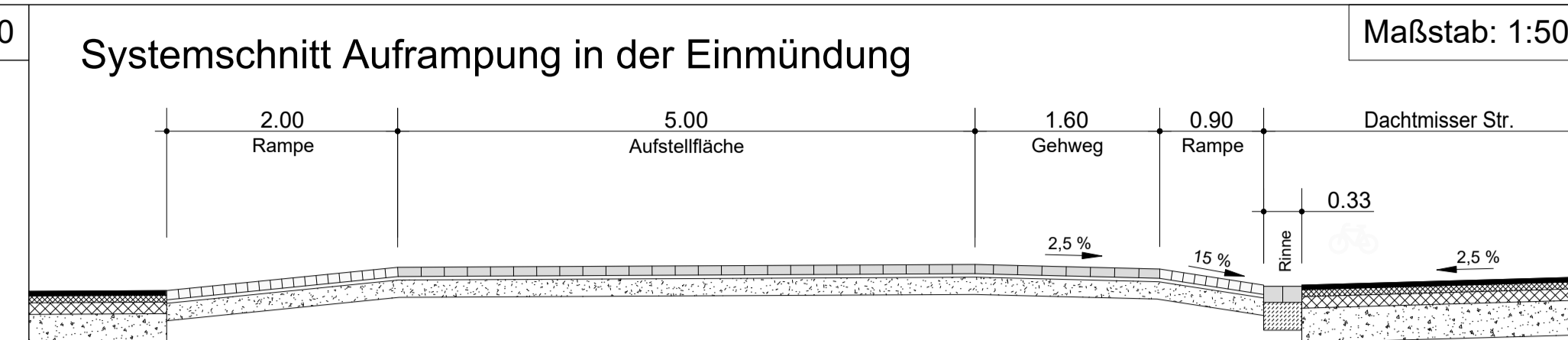
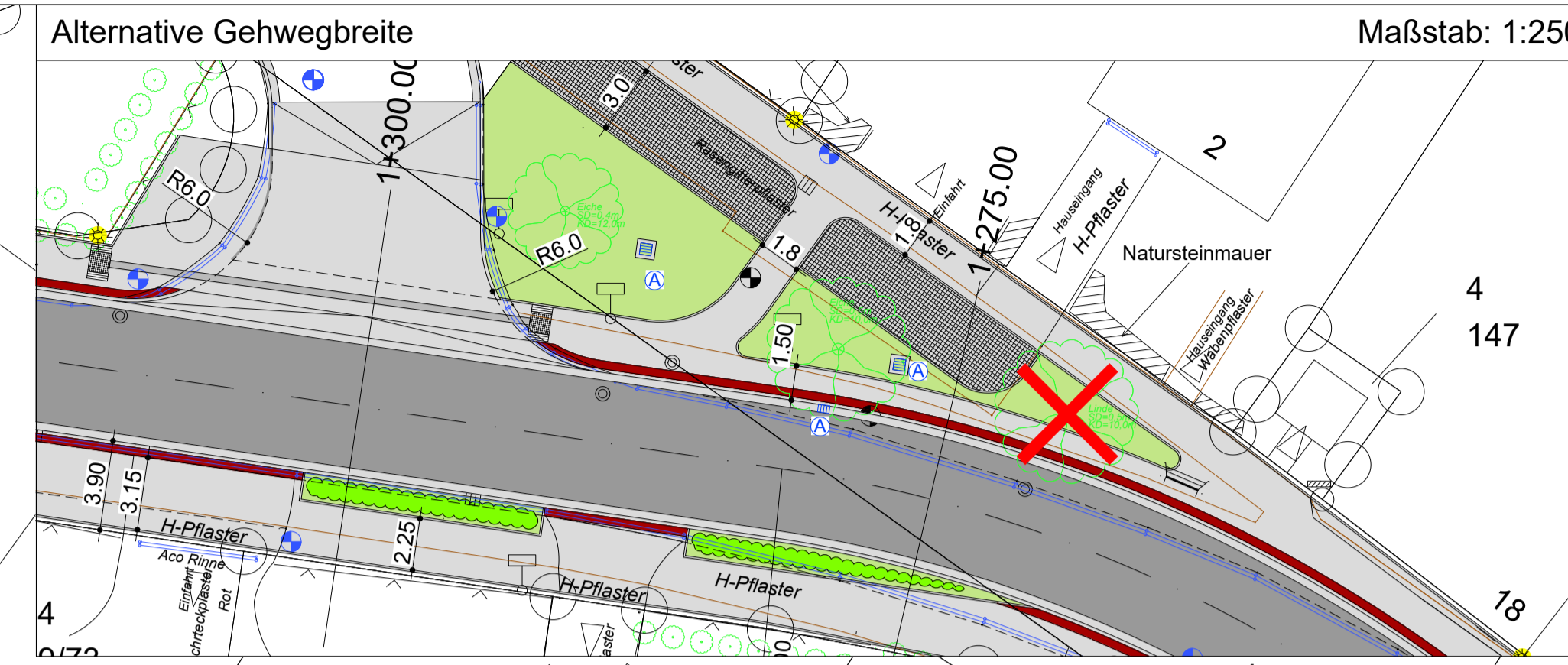
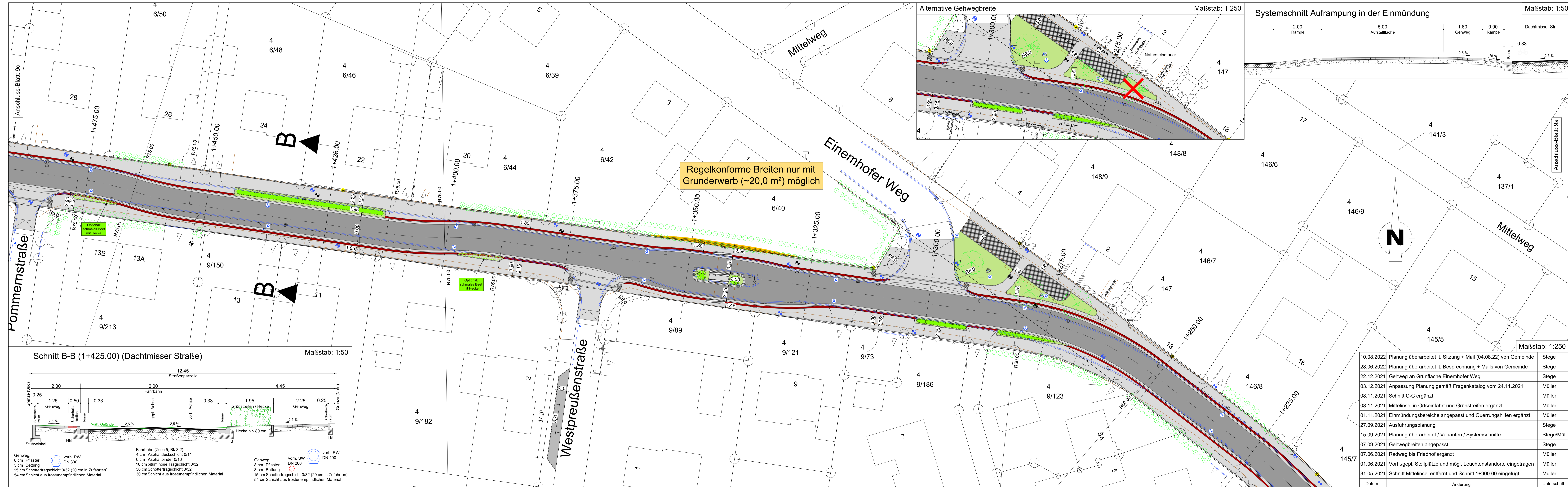
Neubau Dachtmisser Straße

Planart:	Maßstab:	1:250 / 1:50
Lageplan und Schnitte Straßenausbau	Datum:	21.05.2021
	Unterschrift:	Müller / Werner
	Bearbeitet:	21.05.2021 Müller / Werner
	Gezeichnet:	21.05.2021 Müller
	Geprüft:	26.05.2021 Werner
	Projekt:	21391 - 4
	Blatt-Größe:	0,75x1,05
	Blatt:	Sa

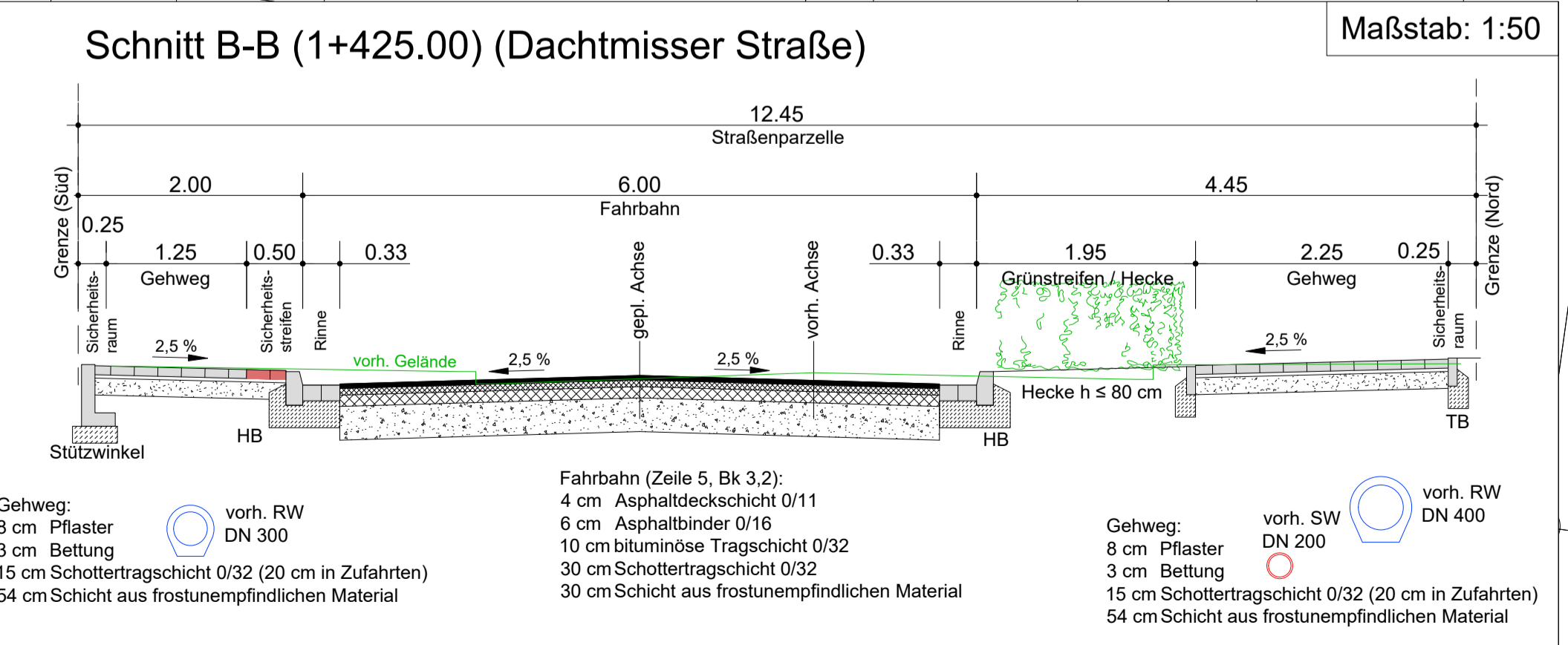
INGWA Planungsbüro

Aug.-Wilh.-Kahnholz Str. 15
26135 Oldenburg
Tel.: (0441) 92696-0
Fax: (0441) 92696-29

Spezialdruck: 21.08.2022 Postzeit: 21.08.2022



Regelkonforme Breiten nur mit Grunderwerb (~20,0 m²) möglich



Datum	Änderung	Unterschrift
10.08.2022	Planung überarbeitet lt. Sitzung + Mail (04.08.22) von Gemeinde	Stege
28.06.2022	Planung überarbeitet lt. Besprechung + Mails von Gemeinde	Stege
22.12.2021	Gehweg an Grünfläche Einemhofer Weg	Stege
03.12.2021	Anpassung Planung gemäß Fragenkatalog vom 24.11.2021	Müller
08.11.2021	Schnitt C-C ergänzt	Müller
08.11.2021	Mittelinsel in Ortseinfahrt und Grünstreifen ergänzt	Müller
01.11.2021	Einmündungsbereiche angepasst und Querrungshilfen ergänzt	Müller
27.09.2021	Ausführungsplanung	Stege
15.09.2021	Planung überarbeitet / Varianten / Systemschnitte	Stege/Müller
07.09.2021	Gehwegbreiten angepasst	Stege
07.06.2021	Radweg bis Friedhof ergänzt	Müller
01.06.2021	Vorh./gepl. Stellplätze und mögl. Leuchtenstandorte eingetragen	Müller
31.05.2021	Schnitt Mittelinsel entfernt und Schnitt 1+900.00 eingefügt	Müller

Planzeichenerklärung

- Fahrbahn, Asphalt
- Gehweg, Pflaster
- Sicherheitsstreifen, Pflaster
- Bushaltestelle mit Taktikplatten
- Stellplatz, Pflaster
- Radweg, Asphalt
- Grünstreifen
- Rinne mit Ablauf
- Borde
- Blindenleitelement an Gehwegüberfahrt
- Getrennte (Geh- und Sehbehinderte) ungesicherte Überquerungsstelle mit differenzierter Bordhöhe (0 und 6 cm)
- Gemeinsame (Geh- und Sehbehinderte) ungesicherte Überquerungsstelle mit einheitlicher Bordhöhe (3 cm)
- vorh. / gepl. Leuchtenstandorte
- vorh. / gepl. Baum
- gepl. Baumfällung
- Hecke, h ≤ 80 cm
- Optional: kleines Beet mit Hecke, h ≤ 80 cm
- Zufahrten

Bestand

- Bord
- Rinne
- Ablauf

Gemeinde Reppenstedt

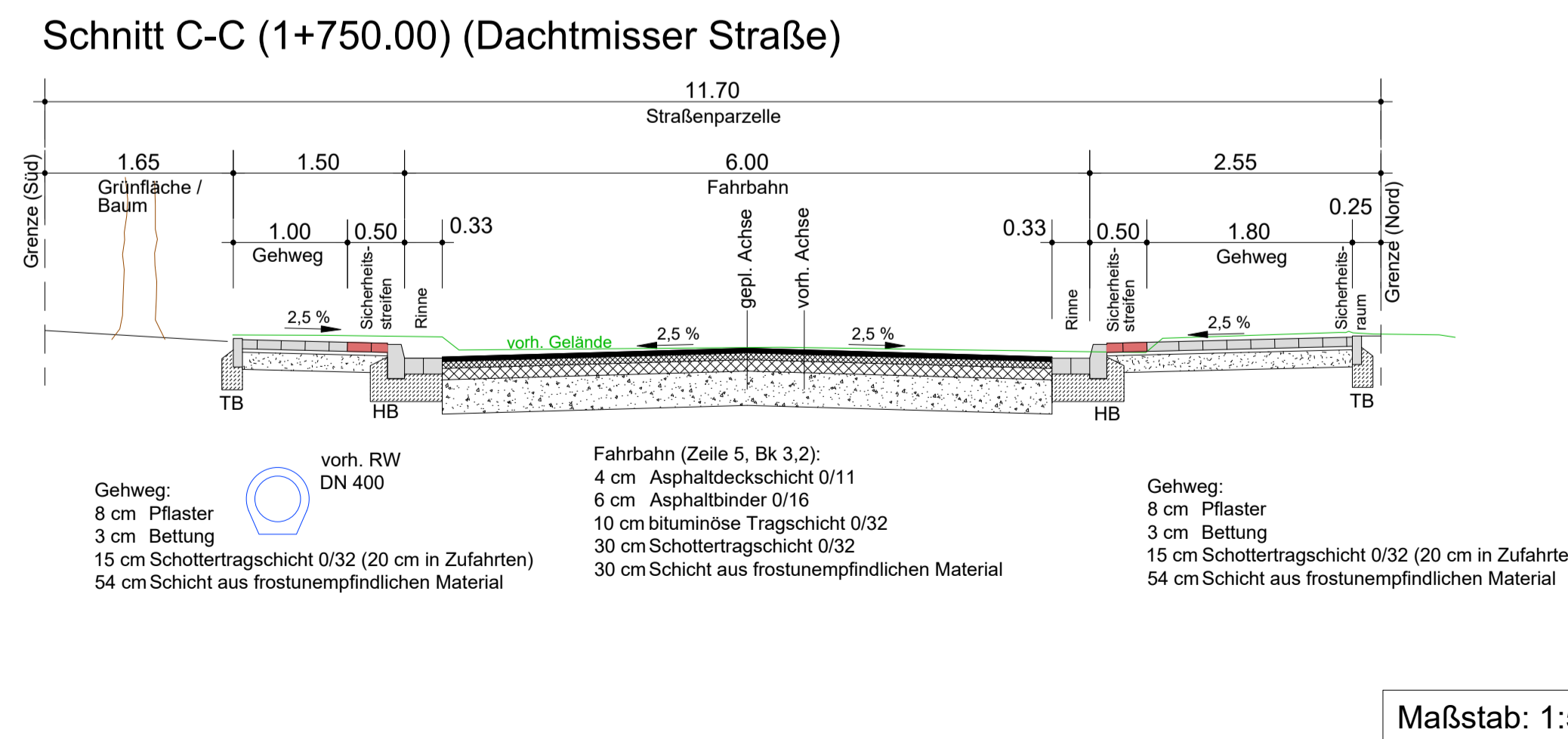
Neubau Dachtmisser Straße

Planart: Lageplan und Schnitte Straßenausbau

Maßstab	Datum	Unterschrift
1:250 / 1:100 / 1:50	21.05.2021	Müller / Werner
	21.05.2021	Müller
	26.05.2021	Werner

Projekt: 21391 - 4 Blatt-Größe: 0,41x1,50 Blatt: 9b

INGWA Planungsbüro
 Hauptstr. Aug.-Wilh.-Kühnholz Str. 15
 26135 Oldenburg
 Tel.: (0441) 92696-0 Fax: (0441) 92696-29



Datum	Änderung	Unterschrift
10.08.2022	Planung überarbeitet lt. Sitzung + Mail (04.08.22) von Gemeinde	Stege
28.06.2022	Planung überarbeitet lt. Besprechung + Mails von Gemeinde	Stege
03.12.2021	Anpassung Planung gemäß Fragenkatalog vom 24.11.2021	Müller
08.11.2021	Schnitt C-C ergänzt	Müller
08.11.2021	Mittelinsel in Ortseinfahrt und Grünstreifen ergänzt	Müller
01.11.2021	Einmündungsbereiche angepasst und Querrungshilfen ergänzt	Müller
27.09.2021	Ausführungsplanung	Stege
15.09.2021	Planung überarbeitet / Varianten / Systemschnitte	Stege/Müller
07.09.2021	Gehwegbreiten angepasst	Stege
07.06.2021	Radweg bis Friedhof ergänzt	Müller
01.06.2021	Vorh./gepl. Stellplätze und mögl. Leuchtenstandorte eingetragen	Müller
31.05.2021	Schnitt Mittelinsel entfernt und Schnitt 1+900.00 eingefügt	Müller

Planzeichenerklärung

- Fahrbahn, Asphalt
 - Gehweg, Pflaster
 - Sicherheitsstreifen, Pflaster
 - Bushaltestelle mit Taktlenplatten
 - Stellplatz, Pflaster
 - Radweg, Asphalt
 - Grünstreifen
 - Rinne mit Ablauf
 - Borde
 - Blindenleitelement an Gehwegüberfahrt
 - Getrennte (Geh- und Sehbehinderte) ungesicherte Überquerungsstelle mit differenzierter Bordhöhe (0 und 6 cm)
 - Gemeinsame (Geh- und Sehbehinderte) ungesicherte Überquerungsstelle mit einheitlicher Bordhöhe (3 cm)
 - vorh. / gepl. Leuchtenstandorte
 - vorh. / gepl. Baum
 - gepl. Baumfällung
 - Hecke, h ≤ 80 cm
 - Optional: kleines Beet mit Hecke, h ≤ 80 cm
 - Zufahrten
- Bestand**
- Bord
 - Rinne
 - Ablauf

Gemeinde Reppenstedt

Neubau Dachtmisser Straße

Planart: Lageplan und Schnitt Straßenausbau

Maßstab	Datum	Unterschrift
1:250 / 1:100 / 1:50	21.05.2021	Müller / Werner
	21.05.2021	Müller
	26.05.2021	Werner

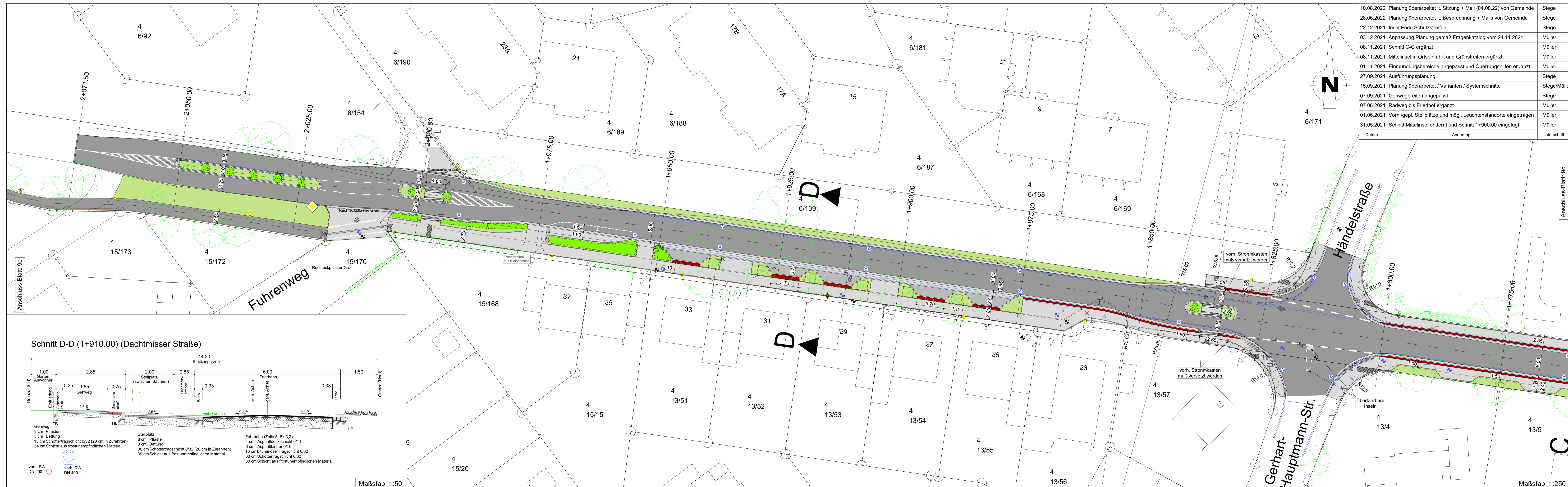
Projekt: 21391 - 4 Blatt-Größe: 0,41x1,50 Blatt: 9c

INGWA Planungsbüro

Hauptstr. Aug.-Wilh.-Kühnholz Str. 15
26135 Oldenburg

Tel.: (0441) 92696-0
Fax: (0441) 92696-29

Speicherdatum: 23.08.2022 Projektname: 23.08.2022



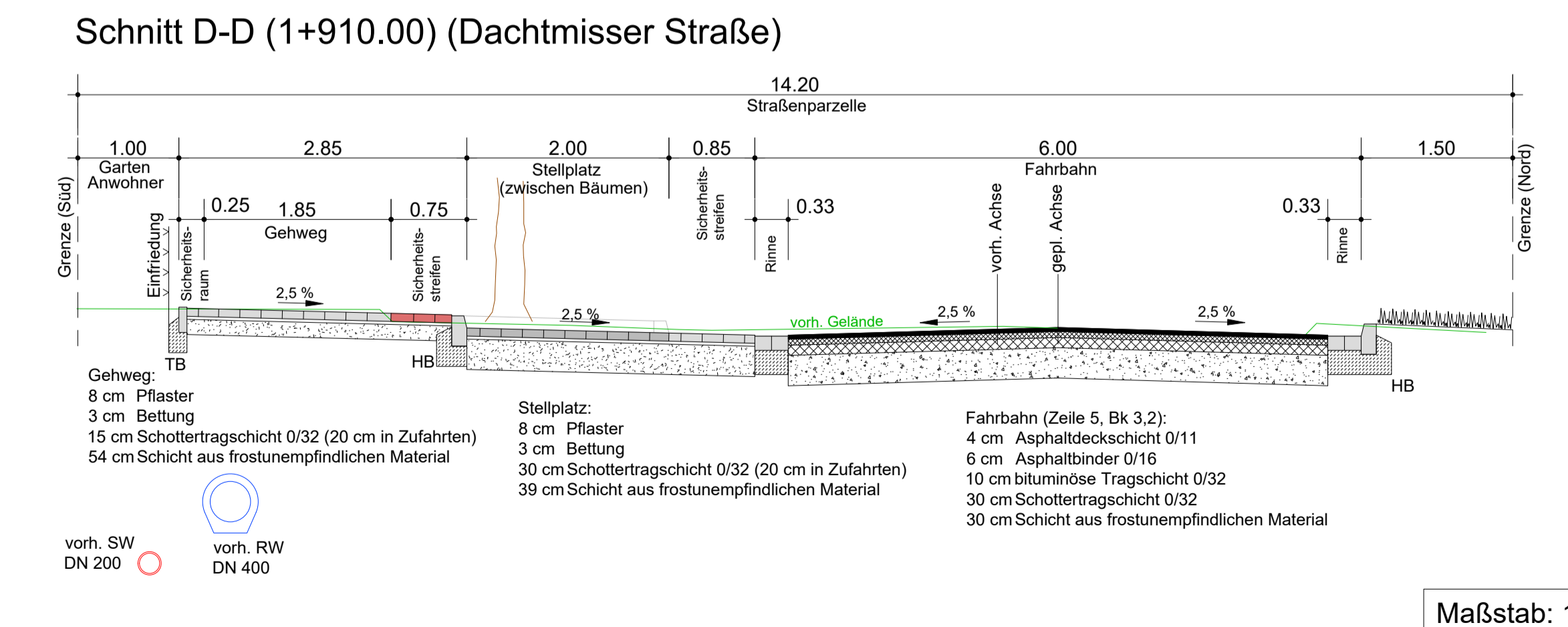
Datum	Änderung	Unterschrift
10.08.2022	Planung überarbeitet lt. Sitzung + Mail (04.08.22) von Gemeinde	Stege
28.06.2022	Planung überarbeitet lt. Besprechung + Mails von Gemeinde	Stege
22.12.2021	Insel Ende Schutzstreifen	Stege
03.12.2021	Anpassung Planung gemäß Fragenkatalog vom 24.11.2021	Müller
08.11.2021	Schnitt C-C ergänzt	Müller
08.11.2021	Mittelinsel in Ortseinfahrt und Grünstreifen ergänzt	Müller
01.11.2021	Einnündungsbereiche angepasst und Querrungshilfen ergänzt	Müller
27.09.2021	Ausführungsplanung	Stege/Müller
15.09.2021	Planung überarbeitet / Varianten / Systemschnitte	Stege/Müller
07.09.2021	Gehwegbreiten angepasst	Stege
07.06.2021	Radweg bis Friedhof ergänzt	Müller
01.06.2021	Vorh./gepl. Stellplätze und mögl. Leuchtenstandorte eingetragen	Müller
31.05.2021	Schnitt Mittelinsel entfernt und Schnitt 1+900.00 eingefügt	Müller

Planzeichenerklärung

- Fahrbahn, Asphalt
- Gehweg, Pflaster
- Sicherheitsstreifen
- Bushaltestelle mit Taktileplatten
- Stellplatz, Pflaster
- Radweg, Asphalt
- Grünstreifen
- Rinne mit Ablauf
- Borde
- Blindenleitelement an Gehwegüberfahrt
- Getrennte (Geh- und Sehbehinderte) ungesicherte Überquerungsstelle mit differenzierter Bordhöhe (0 und 6 cm)
- Gemeinsame (Geh- und Sehbehinderte) ungesicherte Überquerungsstelle mit einheitlicher Bordhöhe (3 cm)
- vorh. / gepl. Leuchtenstandorte
- vorh. / gepl. Baum
- gepl. Baumfällung
- Hecke, h ≤ 80 cm
- Optional: kleines Beet mit Hecke, h ≤ 80 cm
- Zufahrten

Bestand

- Bord
- Rinne
- Ablauf



Gemeinde Reppenstedt

Neubau
Dachtmisser Straße

Planart:
Lageplan und Schnitte
Straßenausbau

Maßstab: 1:250 / 1:100 / 1:50

Datum	Unterschrift
21.05.2021	Müller / Werner
21.05.2021	Müller
26.05.2021	Werner


Gezeichnet: Müller
Geprüft: Werner

Projekt: 21391 - 4
Blatt-Größe: 0,41x1,50
Blatt: 9d

INGWA
Planungsbüro

Hauptstr.: Aug.-Wilh.-Kühnholz Str. 15
26135 Oldenburg
Tel.: (0441) 92696-0
Fax: (0441) 92696-29

Speicherdatum: 23.08.2022 Projektname: 23.08.2022




Datum	Änderung	Unterschrift
03.12.2021	Anpassung Planung gemäß Fragenkatalog vom 24.11.2021	Müller
08.11.2021	Schnitt C-C ergänzt	Müller
08.11.2021	Mittelinsel in Ortseinfahrt und Grünstreifen ergänzt	Müller
01.11.2021	Einmündungsbereiche angepasst und Querrungshilfen ergänzt	Müller
27.09.2021	Ausführungsplanung	Stege
15.09.2021	Planung überarbeitet / Varianten / Systemschnitte	Stege/Müller
07.09.2021	Gehwegbreiten angepasst	Stege
07.06.2021	Radweg bis Friedhof ergänzt	Müller
01.06.2021	Vorh./gepl. Stellplätze und mögl. Leuchtenstandorte eingetragen	Müller
31.05.2021	Schnitt Mittelinsel entfernt und Schnitt 1+900.00 eingefügt	Müller


Planzeichenerklärung

- Fahrbahn, Asphalt
- Gehweg, Pflaster
- Sicherheitsstreifen, Pflaster
- Bushaltestelle mit Taktileinplatten
- Stellplatz, Pflaster
- Radweg, Asphalt
- Grünstreifen
- Rinne
- Borde
- Blindenleitelement an Gehwegüberfahrt
- Getrennte (Geh- und Sehbehinderte) ungesicherte Überquerungsstelle mit differenzierter Bordhöhe (0 und 6 cm)
- Gemeinsame (Geh- und Sehbehinderte) ungesicherte Überquerungsstelle mit einheitlicher Bordhöhe (3 cm)
- vorh. / gepl. Leuchtenstandorte
- vorh. / gepl. Baum
- gepl. Baumfällung
- Zufahrten

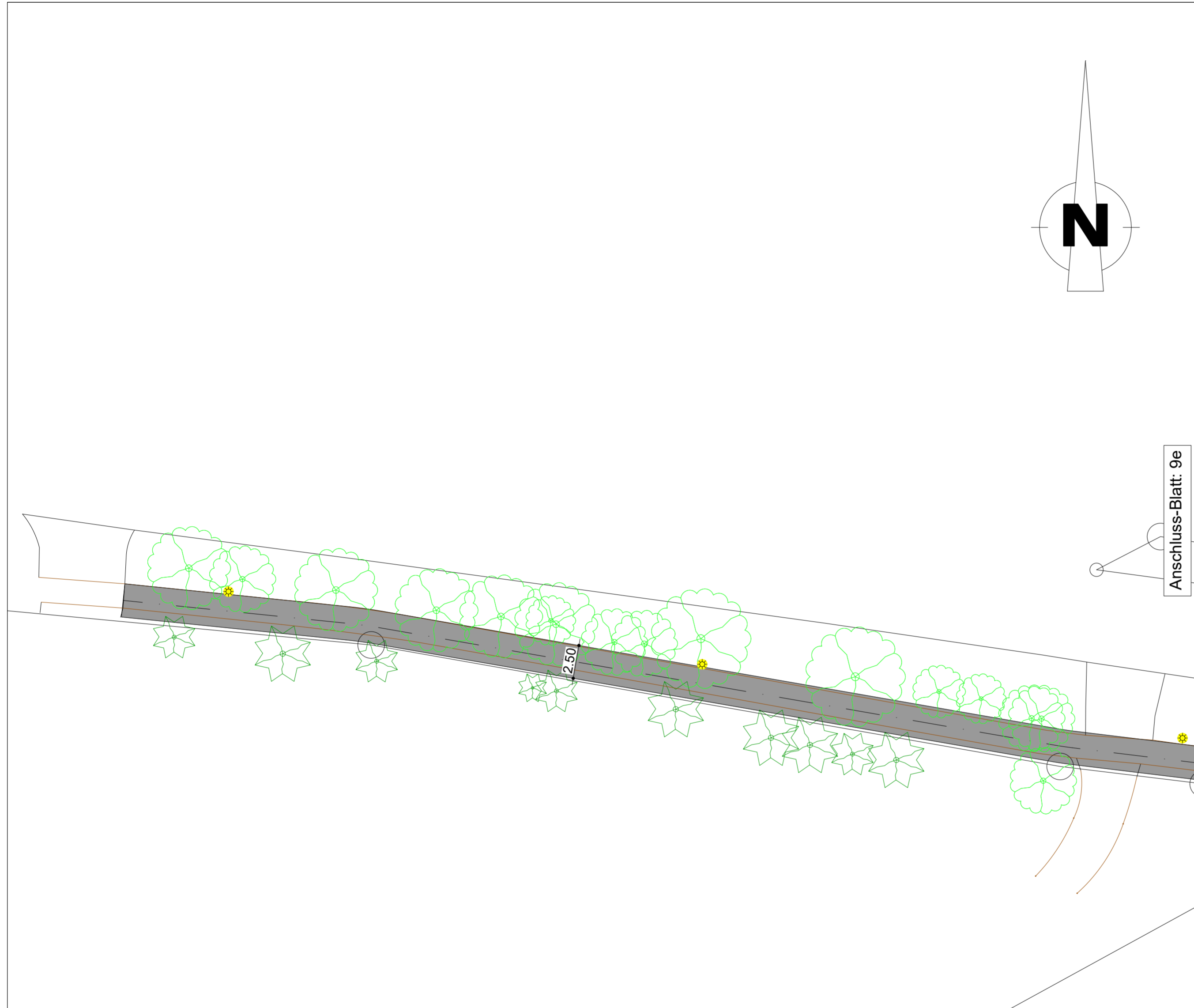
Gemeinde Reppenstedt



Neubau
Dachtmisser Straße

Planart:	Maßstab:	1:250 / 1:100 / 1:50	
Lageplan und Schnitte Straßenausbau	Datum:	21.05.2021	Unterschrift: Müller / Werner
	Bearbeitet:	21.05.2021	Müller
	Gezeichnet:	26.05.2021	Werner
Projekt: 21391 - 4 Blatt: 9e		Blatt-Größe: 0,41x1,50	

Speicherdatum: 23.08.2022 Prostatum: 23.08.2022



Planzeichenerklärung

- Fahrbahn, Asphalt
- Gehweg, Pflaster
- Sicherheitsstreifen, Pflaster
- Bushaltestelle mit Taktilenplatten
- Stellplatz, Pflaster
- Radweg, Asphalt
- Grünstreifen
- Rinne mit Ablauf
- Borde
- Blindenleitelement an Gehwegüberfahrt
- Getrennte (Geh- und Sehbehinderte) ungesicherte Überquerungsstelle mit differenzierter Bordhöhe (0 und 6 cm)
- Gemeinsame (Geh- und Sehbehinderte) ungesicherte Überquerungsstelle mit einheitlicher Bordhöhe (3 cm)
- vorh. / gepl. Leuchtenstandorte
- vorh. / gepl. Baum
- gepl. Baumfällung
- Hecke, h ≤ 80 cm
- Zufahrten

10.08.2022	Planung überarbeitet lt. Sitzung + Mail (04.08.22) von Gemeinde	Stege
03.12.2021	Anpassung Planung gemäß Fragenkatalog vom 24.11.2021	Müller
08.11.2021	Schnitt C-C ergänzt	Müller
08.11.2021	Mittelinsel in Ortseinfahrt und Grünstreifen ergänzt	Müller
01.11.2021	Einmündungsbereiche angepasst und Querrungshilfen ergänzt	Müller
27.09.2021	Ausführungsplanung	Stege
15.09.2021	Planung überarbeitet / Varianten / Systemschnitte	Stege/Müller
07.09.2021	Gehwegbreiten angepasst	Stege
07.06.2021	Radweg bis Friedhof ergänzt	Müller
01.06.2021	Vorh./gepl. Stellplätze und mögl. Leuchtenstandorte eingetragen	Müller
31.05.2021	Schnitt Mittelinsel entfernt und Schnitt 1+900.00 eingefügt	Müller
	Datum	Änderung
		Unterschrift

Maßstab: 1:250

Gemeinde Reppenstedt



Neubau
Dachtmisser Straße

Planart:	Maßstab	
	1:250 / 1:100 / 1:50	
Lageplan und Schnitte Straßenausbau	Datum	Unterschrift
	Bearbeitet:	21.05.2021 Müller / Werner
	Gezeichnet:	21.05.2021 Müller
	Geprüft:	26.05.2021 Werner
	Projekt: 21391 - 4	Blatt-Größe: 0,41x0,57
	Blatt: 9f	



Hauptsitz:
Aug.-Wilh.-Kühnholz Str. 15
26135 Oldenburg
Tel.: (0441) 92696-0
Fax: (0441) 92696-29