



Gemeinde Reppenstedt

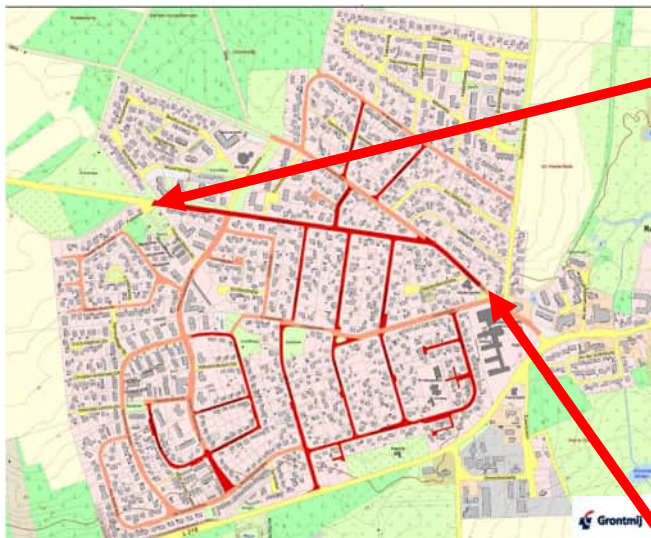
Bau-, Umwelt-, Mobilitäts- und Planungsausschuss

6. Sitzung

27.09.2022

Ausbau der Dachtmisser Straße

Entwurf



Übersichtskarte
Bestandsaufnahme und Bewertung von
Gemeindestraßen aus 2014

Legende

- Sanierung
- Neubau / Grundinstandsetzung

Beidseitiger Gehweg, Teilweise unter der Regelbreite aus Platzmangel im Bereich der Fahrbahnteiler/Querungshilfen bzw. bei Bäumen (Grunderwerb auch nicht möglich).

Fahrbahnbreite 6,00 m

Fahrbahnteiler mit beidseitig 3,25 m Durchfahrtsbreite

Achse verschwenkt in Verlauf der Straßenführung

Beete wo Platz dies ermöglicht, Baumpflanzung wenn sinnvoll und möglich (Ist noch offen)

Einmündungen werden zum Teil mit dem Gehweg höhengleich hergestellt, Anschluss an Fahrbahn mit leichter Anrampung.



Lageplan Variante 6 Gesamt



Radweg ca. 420 m

Baustrecke ca. 1.050 m



27.09.2022

Ausbau der Dachtmisser Straße, Variante 6

3



Planausschnitt 01

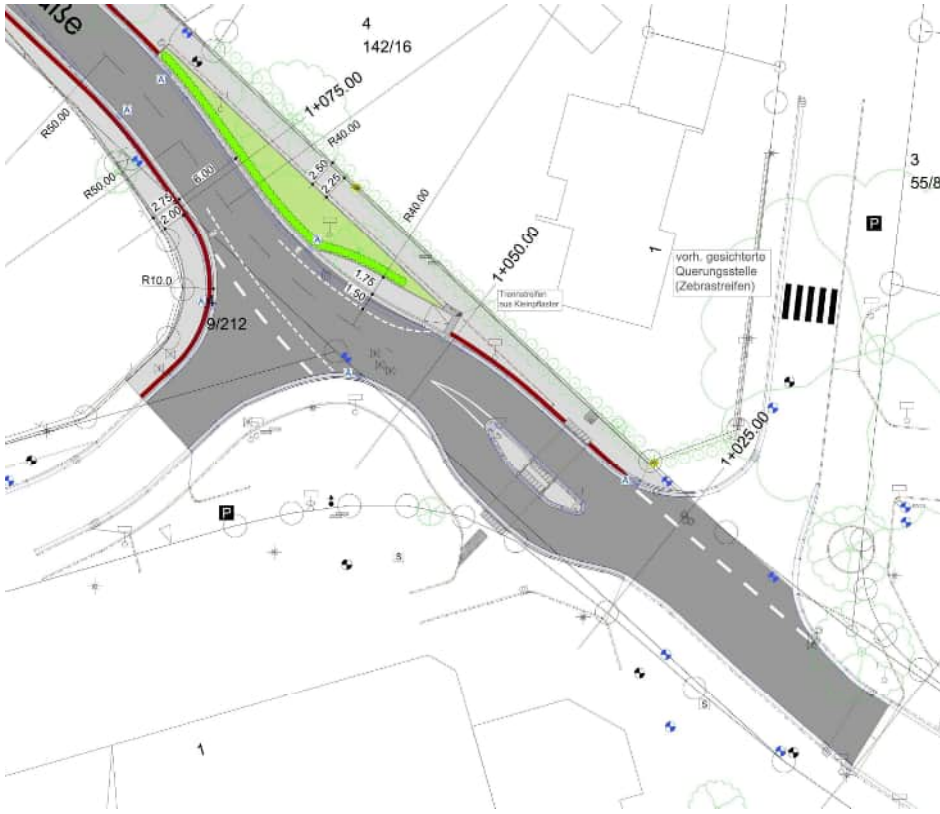


27.09.2022

Ausbau der Dachtmisser Straße, Variante 6

4





Planausschnitt 01a



27.09.2022

Ausbau der Dachtmisser Straße, Variante 6

5



Planausschnitt 02



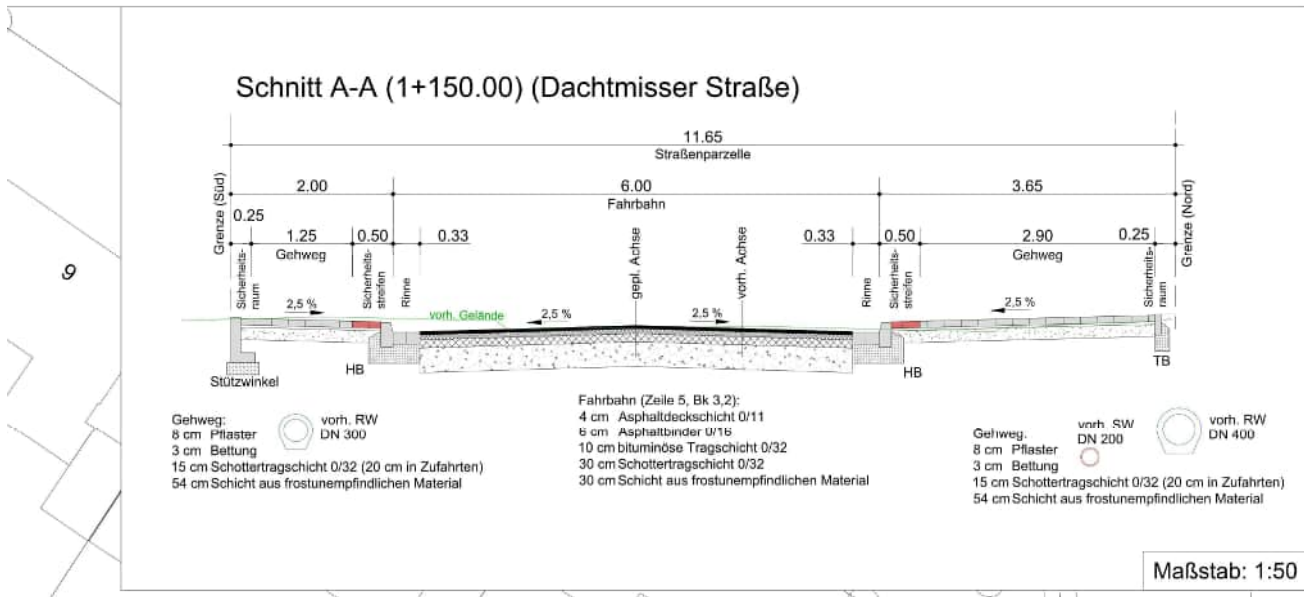
27.09.2022

Ausbau der Dachtmisser Straße, Variante 6

6



Schnitt A-A Variante 6



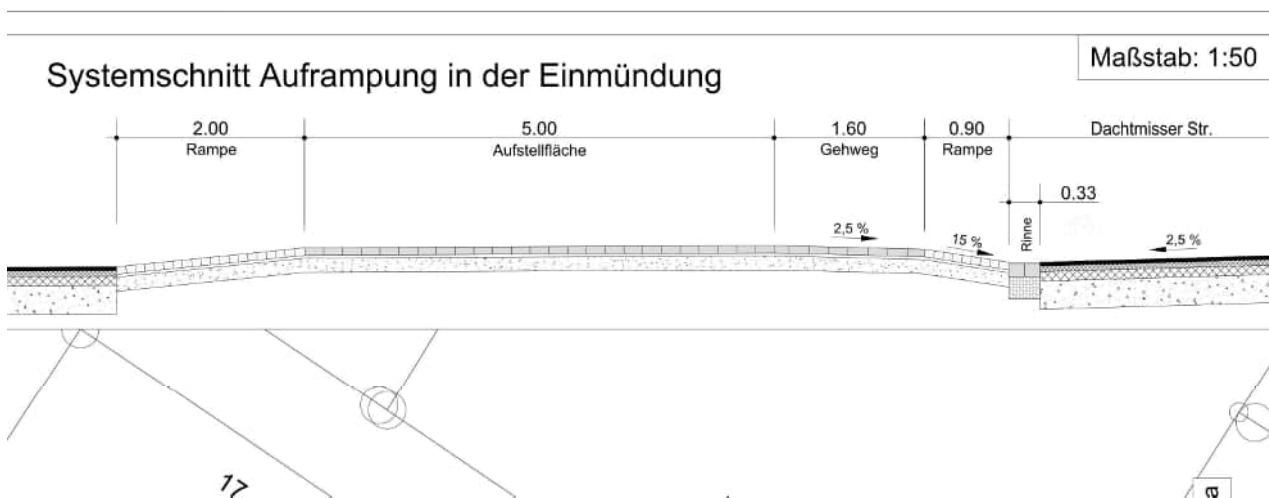
27.09.2022

Ausbau der Dachtmisser Straße, Variante 6

7



Detail Auframpung



27.09.2022

Ausbau der Dachtmisser Straße, Variante 6

8



Planausschnitt 03



27.09.2022

Ausbau der Dachtmisser Straße, Variante 6

9

Planausschnitt Lageplan



27.09.2022

Ausbau der Dachtmisser Straße, Variante 6

10



Planausschnitt 04




27.09.2022

Ausbau der Dachtmisser Straße, Variante 6

11



Schnitt B-B, Variante 6



27.09.2022

Ausbau der Dachtmisser Straße, Variante 6

12



Planausschnitt 05



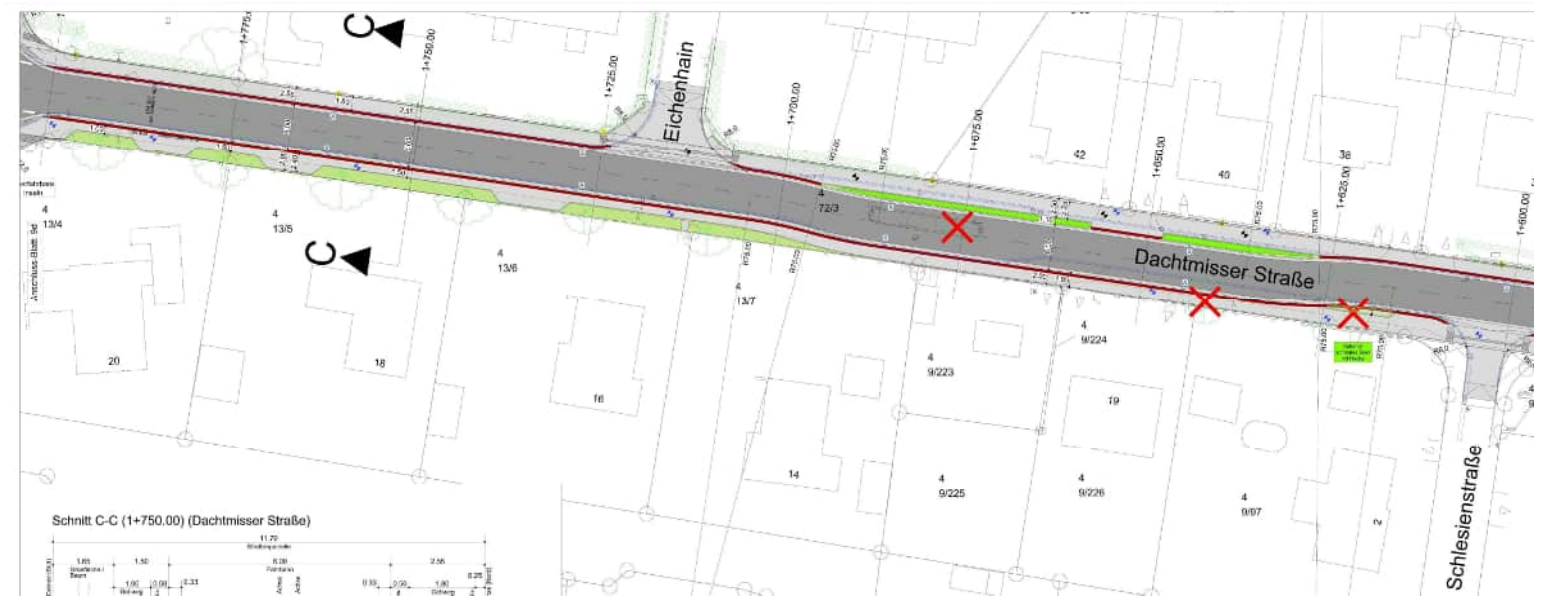
27.09.2022

Ausbau der Dachtmisser Straße, Variante 6

13



Planausschnitt 06



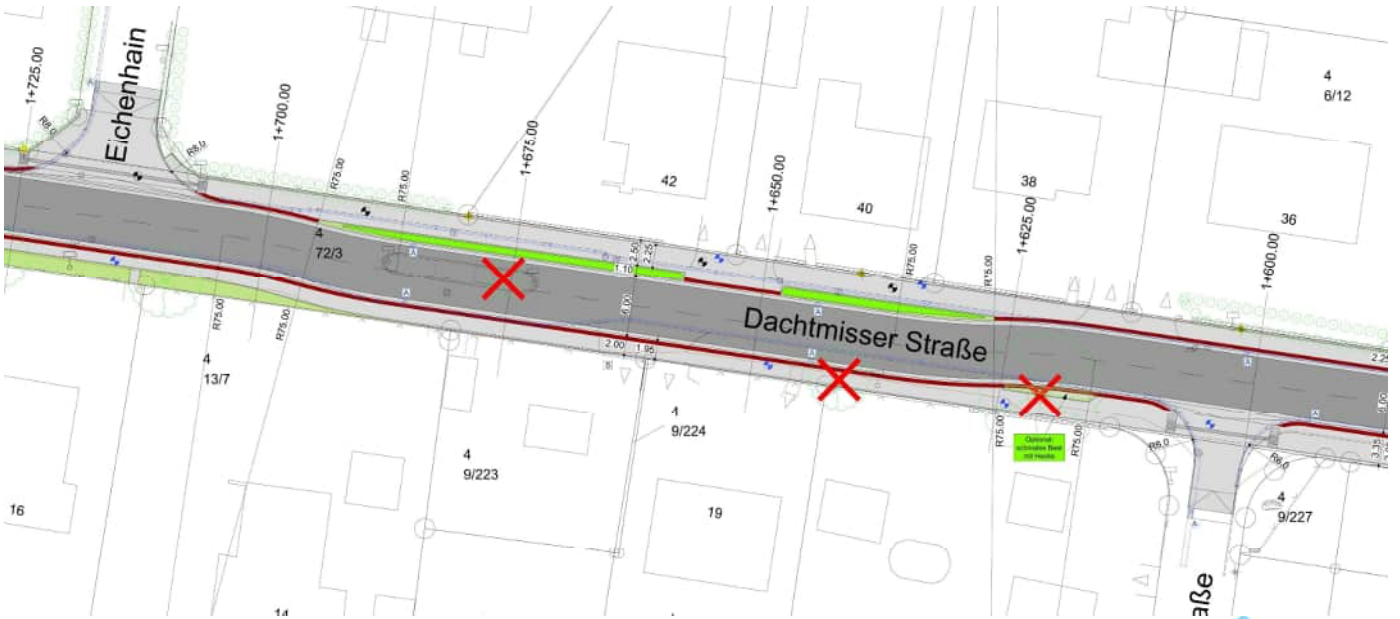
27.09.2022

Ausbau der Dachtmisser Straße, Variante 6

14



Planausschnitt



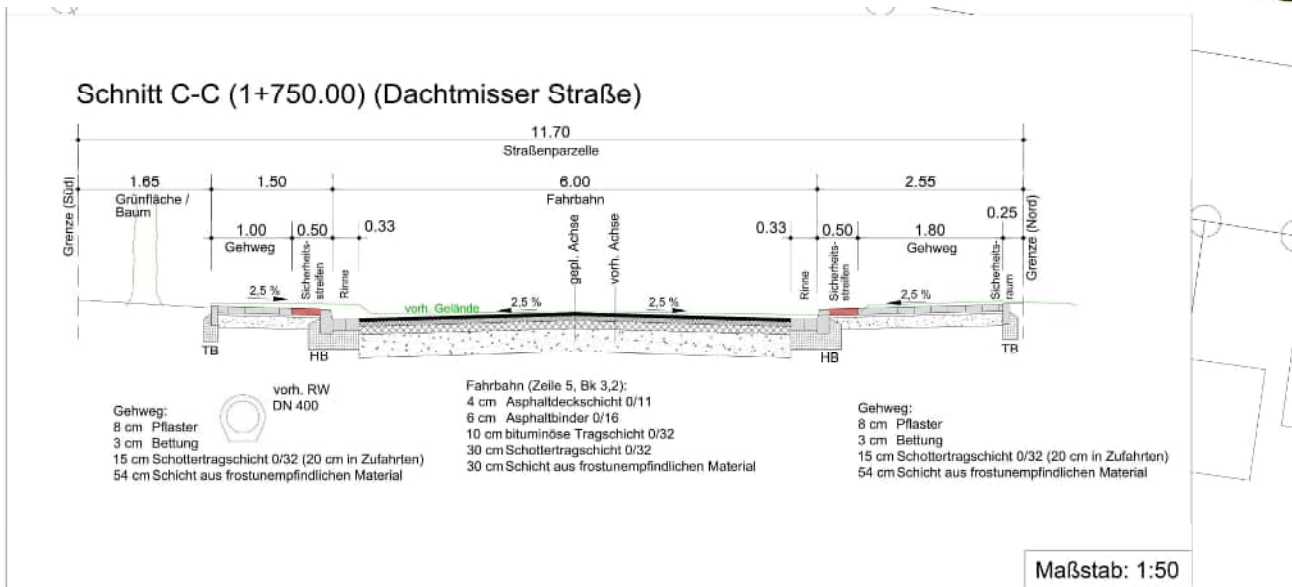
27.09.2022

Ausbau der Dachtmisser Straße, Variante 6

15



Schnitt C-C, Variante 6



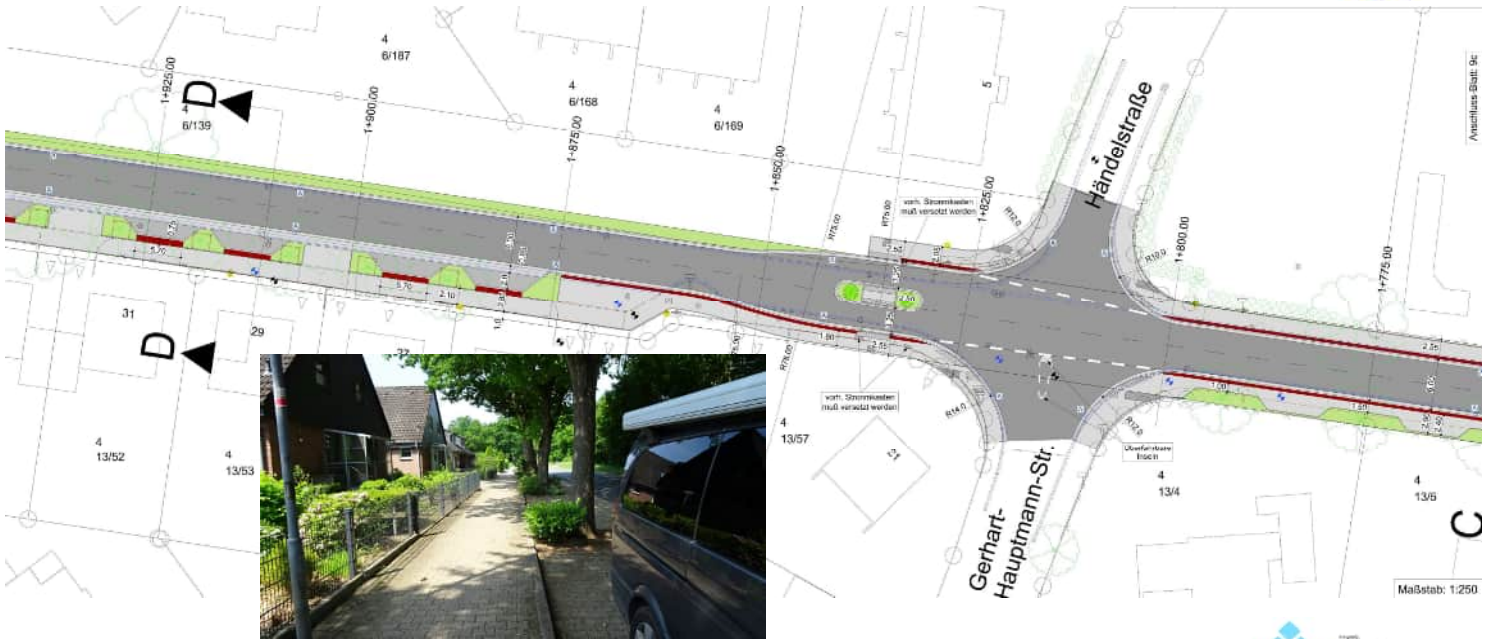
27.09.2022

Ausbau der Dachtmisser Straße, Variante 6

16



Planausschnitt 07



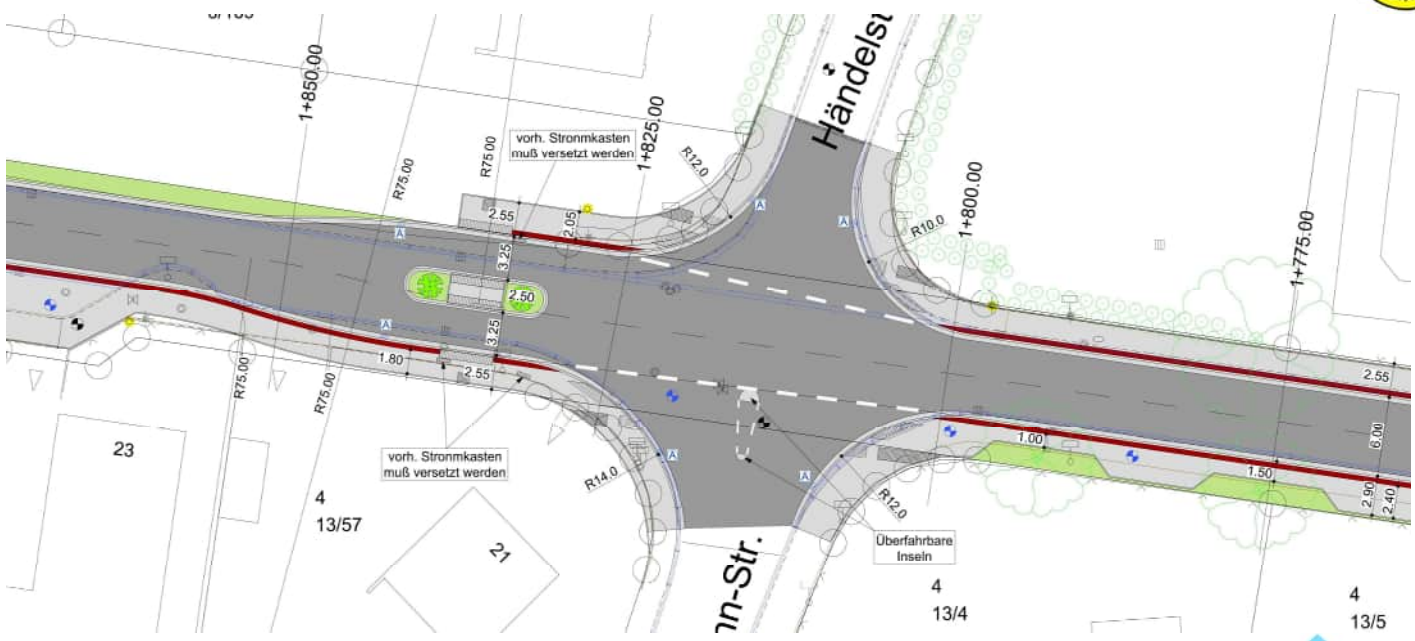
27.09.2022

Ausbau der Dachtmissers Straße, Variante 6

17


 NGW
 Planungsbüro
 Hauptstr. 43b | 83074 Dachtmissersried
 Tel: (0441) 92995-0
 Fax: (0441) 92995-29

Planausschnitt




27.09.2022

Ausbau der Dachtmissers Straße, Variante 6

18


 NGW
 Planungsbüro
 Hauptstr. 43b | 83074 Dachtmissersried
 Tel: (0441) 92995-0
 Fax: (0441) 92995-29

Schnitt D-D, Variante 6



27.09.2022

Ausbau der Dachtmisser Straße, Variante 6

19



Planausschnitt 08



27.09.2022

Ausbau der Dachtmisser Straße, Variante 6

20



Planausschnitt



27.09.2022

Ausbau der Dachtmisser Straße, Variante 6


21

INGM
Planungsbüro

Ing. W. W. - G. Herrndt, Dr. 19
39113 Cükernburg
Tel.: (0441) 92095-0
Fax: (0441) 92095-29



Lageplan 5



27.09.2022

Ausbau der Dachtmisser Straße, Variante 6

22

INGM
Planungsbüro

Ing. W. W. - G. Herrndt, Dr. 19
39113 Cükernburg
Tel.: (0441) 92095-0
Fax: (0441) 92095-29



Planzeichenerklärung

- Fahrbahn, Asphalt
- Gehweg, Pflaster
- Bürgersteigfläche mit Taktbelag
- Radweg, Pflaster
- Radweg, Asphalt
- Grünstreifen
- Fläche mit Ablauf
- Baum
- Blindenleitstreifen an Gehwegüberfahrt
- Gesteins (Dach- und Sandsteinwerk) ungekante
- Überfangsgraben mit abfallender Bordsteil (3 und 6 cm)
- zusammenbau (Lohn- und Sandsteinwerk) ungekante
- Überfangsgraben mit einseitiger Bordsteil (3 cm)
- weh / gepfl. Lauchsteinsteine
- weh / gepfl. Stein
- gepfl. Baumfüllung
- Hecke, h = 80 cm
- Zufahrten

Anschluss Blatt: 06

10.08.2021	Planung Überfahrt & Sitzung + Mail (04.08.21) von Gemeinde	Stige
03.12.2021	Anpassung Planung gemäß Bürgersteig vom 26.11.2021	Mäker
06.11.2021	Survey G 15 ergänzt	Mäker
08.11.2021	Wahlkreis in Ortsmitte und Ortskern ergänzt	Mäker
01.11.2021	Einmündungsfläche angepasst und Querungstreifen ergänzt	Mäker
27.09.2021	Ausführungsteilung	Stige
19.09.2021	Planung Überfahrt / Varianten / Systematik	Stige/Mäker
07.09.2021	Gehwegstreifen angepasst	Stige
07.09.2021	Radweg bis Friedhof ergänzt	Mäker
01.09.2021	Weh, gepfl. Mäkersteine und mögl. Lauchsteinsteine eingetragen	Mäker
31.08.2021	Schritt Mäkersteine entfernen und Schritt h=300,00 eingetrag	Mäker
		Unersucht

Mallstab: 1:250

Gemeinde Reppenstedt

Neulohr
Dachtmisser Straße

Planung
Lageplan und Schritte
Straßenbau

Mallstab: 1:250 / 1:100 / 1:50

Standort	Datum	Unersucht
Standort	21.08.2021	Mäker / Stige
Standort	21.08.2021	Mäker
Standort	26.08.2021	Mäker



Lageplan 6

27.09.2022

Ausbau der Dachtmisser Straße, Variante 6

23



Regenwasserkanal

27.09.2022

Ausbau der Dachtmisser Straße, Variante 6

24



Regenwasserkanal, Lageplan 1



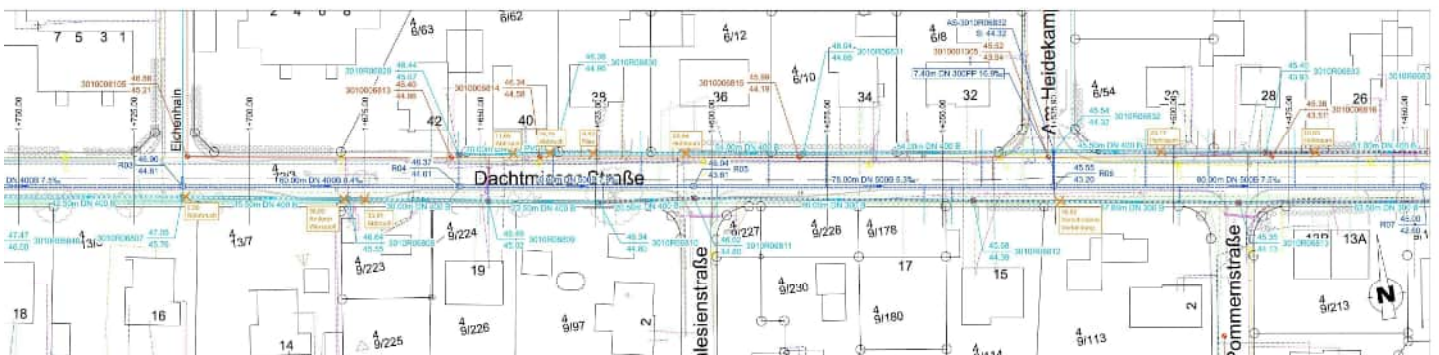
27.09.2022

Ausbau der Dachtmisser Straße, Variante 6

25



Regenwasserkanal, Lageplan 2



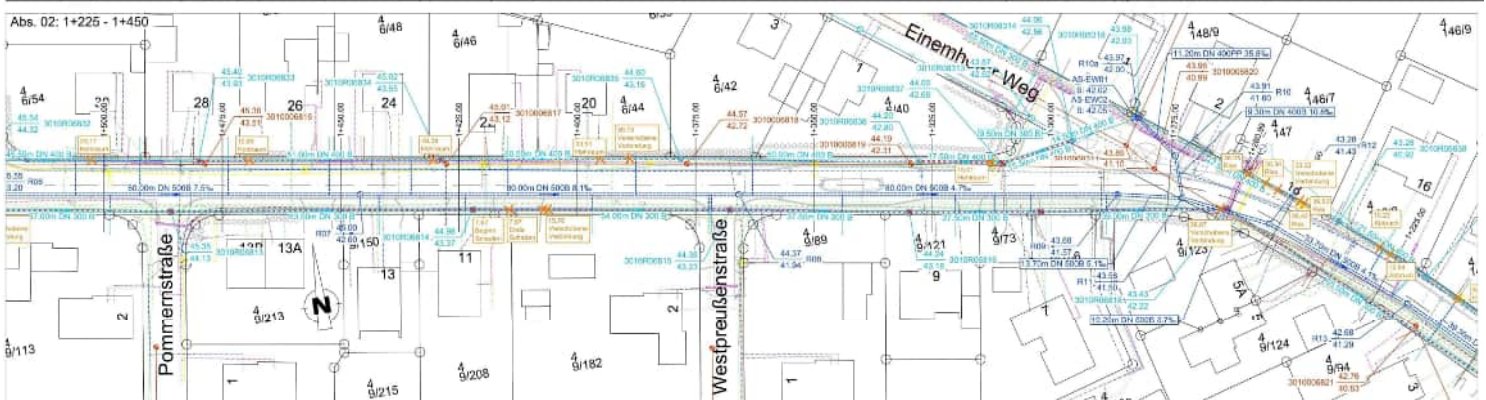
27.09.2022

Ausbau der Dachtmisser Straße, Variante 6

26



Regenwasserkanal, Lageplan 3



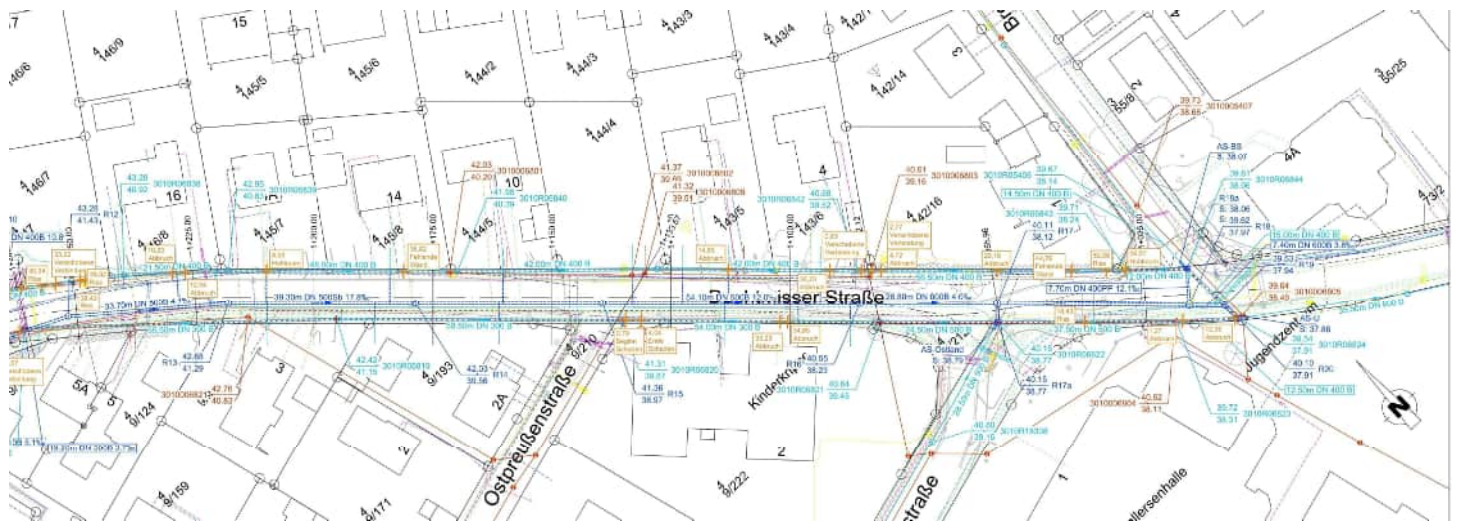
27.09.2022

Ausbau der Dachtmiser Straße, Variante 6

27



Regenwasserkanal, Lageplan 4



27.09.2022

Ausbau der Dachtmiser Straße, Variante 6

28



Brutto-Kosten (Stand Februar 2022)



Baukosten, Schätzung:

1. Straßenbau: ca. 3,61 Mio €
2. RW-Kanal: ca. 1,15 Mio €

Baukosten unverbindlich, erhebliche Unsicherheiten, nur noch sehr kurzfristige Preisgarantien der Lieferanten !!



Vielen Dank für Ihre Aufmerksamkeit!